

Les escaliers

Dans les escaliers de la tour, n'oublie pas de lever la tête, car tu découvriras de nombreux décors sculptés. Certains représentent des animaux fantastiques, d'autres des personnages fantaisistes, voire malicieux !



« mascarons »



Tu passeras également devant treize portes qui mènent aux parties hautes de la cathédrale. Une permet d'accéder à l'orgue, d'autres aux cloches et aux combles...

Observe bien, car avant d'arriver au sommet, tu pourras lire une inscription importante sur ce que l'on nomme un phylactère (banderole). Arrives-tu à lire quelques mots ?



La terrasse

Bravo !

Te voici sur la plate-forme de la tour nord !



Ta boussole t'aidera à t'orienter tout au long de ta visite !

Un animal surplombe la tour et domine la ville à l'angle **NORD-EST**.

Sauras-tu le trouver et le reconnaître ?


Notre cathédrale est la seule en France à être surmontée de cet étrange oiseau !

Est-ce un coq ? Un aigle ? Un pélican ?

Cet animal symbolise l'Eucharistie (sacrifice de Jésus-Christ sur la Croix et la Résurrection).



Recherche à présent le **NORD** pour trouver les **marais de Bourges**.



Ce sont actuellement des jardins potagers, des vergers, entourés d'eau, composés de **1500 parcelles**.

Ces marais existaient à l'époque des Gaulois sous forme de marécages et servaient à protéger la ville des ennemis.

La vue

A L'OUEST



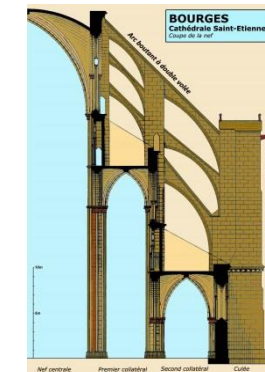
Dans cette direction se trouve un célèbre monument de Bourges : **Le Palais Jacques-Cœur**.



Il s'agit de la « Grand' Maison » de **Jacques-Cœur**, commerçant et argentier du Roi Charles VII, datant du **XV^{ème} siècle**.




Repère ensuite **l'Hôtel de La Poste**. Il fut construit au cœur de la rue moyenne, au début du **XX^{ème} siècle**.



Si tu te déplaces du côté **EST** tu auras une vue imprenable sur tout le toit de notre cathédrale !

Observe bien ses arcs boutants et ses contreforts !



Au SUD, se trouve la tour sourde de la cathédrale haute de 58 mètres. Elle est nommée ainsi parce qu'elle n'abrite pas de cloches contrairement à la tour nord qui, elle, en possède 6 dont la plus grosse pèse plus de 6 tonnes !



Voici ce que tu trouveras dans le paysage côté **SUD**, observe bien...

- Le lac d'Auron
- L'ancienne Maison de la Culture (façade rouge)
- Les jardins de l'Archevêché (au pied de la cathédrale)
- Le Palais Ducal (juste derrière les maisons en pans de bois)



Au NORD, tu as devant les yeux la ville basse du Moyen-Age et sa **place Gordaine** entourée de maisons en pans de bois.

D'ailleurs, la ville de Bourges possède le plus grand nombre de ces maisons conservées. On en compte **440**. Reconstituées entre 1487 et 1515, suite au grand incendie dit « de la Madeleine » survenu le **22 juillet 1487** qui avait détruit un tiers de la ville.



Maintenant que tu as repéré les quartiers et les monuments de la ville de Bourges d'en haut, tu peux aller les découvrir de plus près !...

Tour de la cathédrale de Bourges

Place Etienne Dolet

18000 Bourges

02.48.65.49.44

www.bourges-cathedrale.fr

CENTRE DES MONUMENTS NATIONAUX



Tout là-haut dans la tour nord...

Crédits photos : ©Julie Audebert - Centre des monuments nationaux



Bienvenue dans la cathédrale Saint Etienne de Bourges !

Elle fut construite à partir de 1195.

Elle a donc plus de 800 ans !

Tu t'apprêtes maintenant à monter l'escalier de la tour nord, aussi nommée la **tour de beurre**...

Celle-ci s'est effondrée en 1506, et pour la reconstruire, l'évêque de la cathédrale demanda aux plus riches une participation financière. En échange, ils eurent le droit de manger du beurre pendant le Carême (période de jeûne avant Pâques dans la religion catholique).

La tour nord fut donc reconstruite de 1508 à 1542.

Il te faudra un peu de courage pour gravir les **396 marches** de l'escalier...

Une fois en haut, tu seras au sommet qui s'élève à 66 mètres, c'est à peu près la hauteur de 8 maisons !